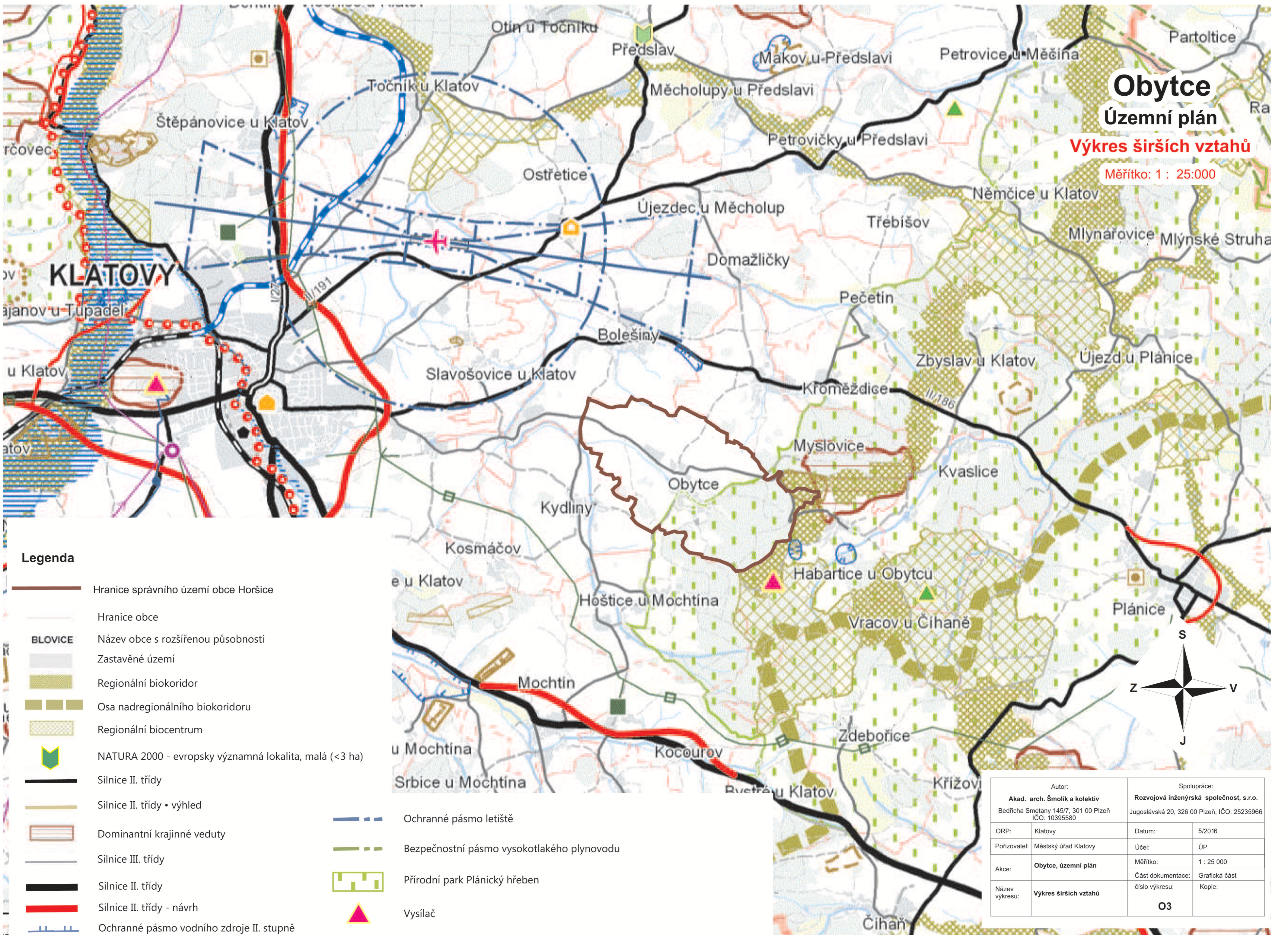


Obytce Územní plán





Výkres širších vztahů

Měřítko: 1 : 25:000



Legenda

-  Hranice správního území obce Horšice
-  Hranice obce
- BLOVICE**  Název obce s rozšířenou působností
-  Zastavěné území
-  Regionální biokoridor
-  Osa nadregionálního biokoridoru
-  Regionální biocentrum
-  NATURA 2000 - evropsky významná lokalita, malá (<3 ha)
-  Silnice II. třídy
-  Silnice II. třídy • výhled
-  Dominantní krajinné veduty
-  Silnice III. třídy
-  Silnice II. třídy
-  Silnice II. třídy - návrh
-  Ochranné pásmo vodního zdroje II. stupně

-  Ochranné pásmo letiště
-  Bezpečnostní pásmo vysokotlakého plynovodu
-  Přírodní park Plánický hřeben
-  Vysílač

Autor: Akad. arch. Šmolík a kolektiv Bedřicha Smetany 145/7, 301 00 Plzeň IČO: 10395580		Spolupráce: Rozvojová inženýrská společnost, s.r.o. Jugoslávská 20, 326 00 Plzeň, IČO: 25235966	
ORP:	Klatovy	Datum:	5/2016
Pořizovatel:	Městský úřad Klatovy	Účel:	ÚP
Akce:	Obytce, územní plán	Měřítko:	1 : 25 000
Název výkresu:	Výkres širších vztahů	Část dokumentace:	Grafická část
		číslo výkresu:	Kopie:
		O3	